



**КОМИТЕТ ИМУЩЕСТВЕННЫХ ОТНОШЕНИЙ
АДМИНИСТРАЦИИ ПЕРМСКОГО МУНИЦИПАЛЬНОГО ОКРУГА**

РЕШЕНИЕ
о размещении объектов № 3219

Пермский край
Пермский округ

22.10.2024

Комитет имущественных отношений администрации Пермского муниципального округа разрешает Акционерному обществу «Газпром газораспределение Пермь» (ИНН 5902183841, ОГРН 1025900512670, почтовый адрес: 614000, г. Пермь, ул. Петропавловская, 43)

размещение объекта «Газопровод давлением до 1,2 Мпа, для размещения которого не требуется разрешения на строительство»

на землях муниципальной собственности.

на срок 1 год


Местоположение: расположенных по адресу: Пермский край, м.о. Пермский, д. Мостовая, ул. Центральный заулок, д. 3, (кад. 59:32:1100001:2744)

Приложение: схема предполагаемых к использованию земель или части земельного участка.

Особые условия использования:

- 1) При размещении газопровода учесть параметры ширины проезда улично-дорожной сети, во избежание сужения полосы отвода дороги.
- 2) При условии получения разрешения на производство земляных работ.

Заместитель председателя комитета


(подпись, печать)

М.В. Королева



Схема предполагаемых к использованию земель или части земельного участка

Объект: Газопровод давлением до 1,2 Мпа, для размещения которого не требуется разрешения на строительство
 Местоположение: расположенных по адресу: Пермский край, м.о. Пермский, с.п. Двуреченское, д. Мостовая, ул. Центральный заулк, д. 3 (кад.59:32:1100001:2744)

Площадь земель или части земельного участка, кв.м.: 23

Категория земель: земли населенных пунктов

Вид разрешенного использования: -

Описание границ смежных землпользователей:





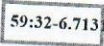
От точки н1 до точки н2 - земельный участок с кадастровым номером 59:32:1100001:2744

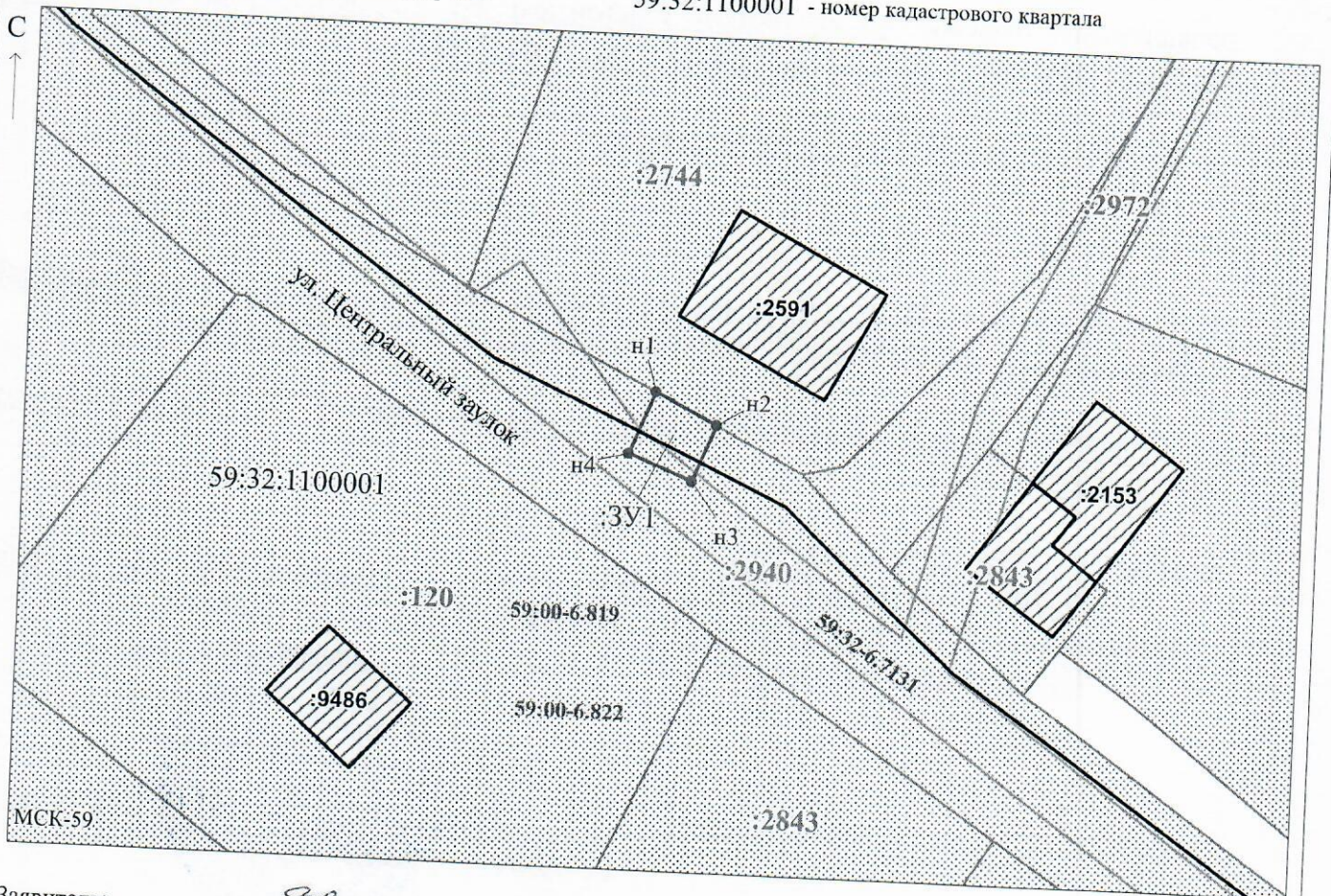
От точки н2 до точки н1 - земельный участок с кадастровым номером 59:32:1100001:2940

Каталог координат, м

№ точки границы	X	Y
н1	498472.13	2258238.85
н2	498469.84	2258243.33
н3	498465.72	2258241.70
н4	498467.56	2258237.05
н1	498472.13	2258238.85

Условные обозначения:

-  - предполагаемый участок земель, на которых планируется размещение объекта
-  :2940 - границы и номер земельного участка, сведения о которых внесены в ЕГРН
-  :2591 - границы и номер объекта капитального строительства, сведения о которых внесены в ЕГРН
-  - граница кадастрового квартала
-  59:32-6.713 - зоны с особыми условиями использования территории, сведения о которых внесены в ЕГРН
- :ЗУ1 - обозначение запрашиваемого земельного участка
- н1 - характерная точка границ земель или части земельного участка
- 59:32:1100001 - номер кадастрового квартала



Заявитель: _____ / Егшина И.В. (подпись, расшифровка подписи)
 МП (для юридических лиц и индивидуальных предпринимателей)

Масштаб 1:500